

























LEGENDA :			sdělovací vedení NN		vodovod		silové vedení NN Cetin
	nově budovaná úložná trasa		silové vedení VN		parovod		sdělovací vedení TETA
	hranice pozemku KN		silové vedení VO		teplovod	 	sdělovací vedení ČD–T sdělovací vedení T–Mobile
	vnitřní kresba KN		plynovod NTL		sdělovací vedení Cetin		sdělovací vedení Telco
	sdělovací vedení ČEZ		plynovod STL		kabelovod Cetin		sdělovací vedení Vodafone
	silové vedení NN nadzemní		kanalizace		sdělovací vedení Cetin nadzemní		kolektor THMU

Kreslil : Miloslav Žatecký

Zpracoval : Miloslav Žatecký

Kontroloval : Ing. Pavel Draždák

Investor : Statutární město Ústí nad Labem, Velká Hradební 2336/8

Stupeň : PDŮR

Měřítko : 1:500

Dne : září 2023

Zakázka : 4-881/23

Rozvoj neveřejné městské optické infrastruktury v Ústí nad Labem,
lokalita 3 - Klíše

Koordinační situace se zákresem inženýrských sítí, 2. část

Změna č.: 2

Číslo výkresu:
C.3.S2